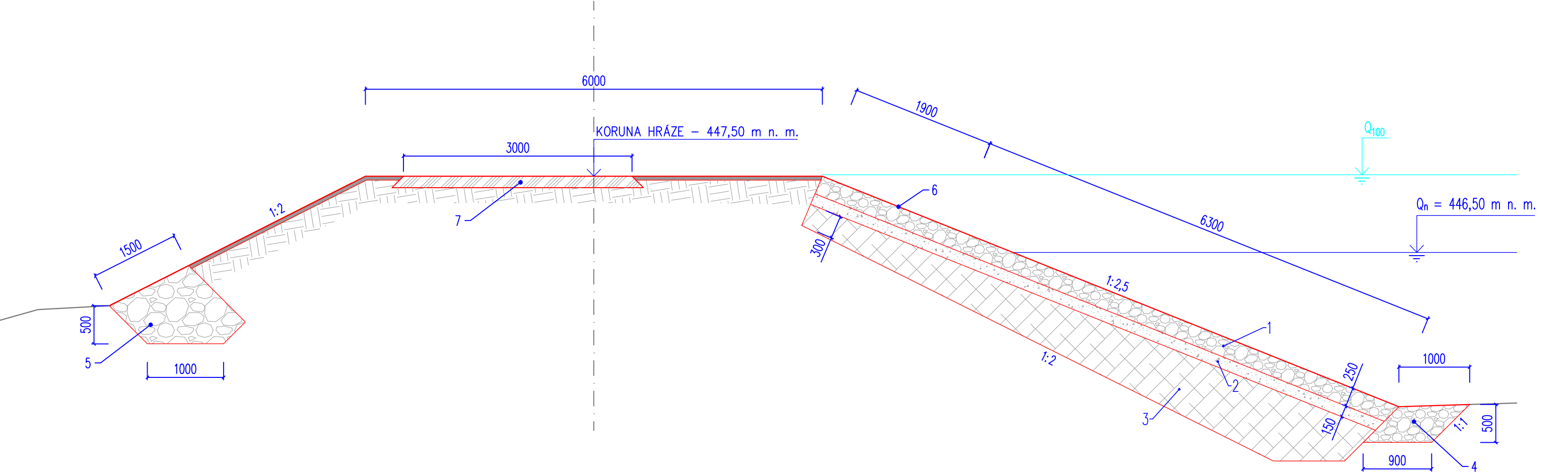







VZOROVÝ PŘÍČNÝ ŘEZ HRÁZE



LEGENDA

- 1 Kamenný pohož, tl. 250 mm (fr. 63/125 mm)
- 2 Štěrkopískový filtr, tl. 150 mm
- 3 Jílové těsnění
- 4 Stabilizační patka z lomového kamene
- 5 Stabilizační patka z lomového kamene
- 6 Osetí travní směsí
- 7 Vozovka účelové komunikace

Souřadnicový systém JTSK, výškový systém Bpv.

VYPRACOVAL(A):	TECHNICKÁ KONTROLA:	ZODP. PROJEKTANT:	<div><div>GEOVAP</div><div>SPOL. S R.O.</div><div>Čechovo náb.1790, 530 03 Pardubice</div><div>tel: </div></div>	
				
KATASTRÁLNÍ ÚZEMÍ: Čermná v Krkonoších				
INVESTOR: Státní pozemkový úřad, pobočka Trutnov			DATUM	1/2020
AKCE: Komplexní pozemková úprava v k.ú Čermná v Krkonoších			FORMÁT	2 A4
			ZAK. ČÍSLO	110/2017
OBSAH: DOKUMENTACE TECHNICKÉHO ŘEŠENÍ PSZ			MĚŘÍTKO	1: 50
OBJEKT 02 - REKONSTRUKCE VODNÍ NÁDRŽE - VZOROVÝ PŘÍČNÝ ŘEZ HRÁZE			PŘÍLOHA	C.2.5